


Tableau des cessions

n°	Nom et adresse du propriétaire	Div/Sect	Cadastré Numéro	Superficiés	
				Parcelle cad.	Cession cal.
I	Ville de Liège	15/C	néant	néant	24m <sup>2</sup>

Tableau des emprises

n°	Nom et adresse du propriétaire	Div/Sect	Cadastré Numéro	Superficiés	
				Parcelle cad.	Cession cal.



SERVICE PUBLIC DE WALLONIE

VILLE DE LIEGE / 15ème division  
SECTION C - non cadastré

16.09.2021  
AMENAGEMENT DU TERRITOIRE  
TLPE  
LIEGE 1

Objet du Plan :

Plan de délimitation d'une parcelle à déclasser du domaine public  
Cadastré ou l'ayant été - néant  
Bien repris au plan suivant teinte ROSE  
Pour une contenance mesurée de 24m<sup>2</sup>, soit 0 are 24 centiares  
Remarque:  
- Bien destiné à être acquis par Mme Isabelle THIRY propriétaire de l'unique parcelle attenante, la n°45D3  
- Plan à compléter des conduites et ou canalisations éventuellement présentes dans la zone concernée  
- L'alignement représente également la limite entre les communes de Saint-Nicolas et de Liège

Précadastration : Référence plan :  
Identifiant parcellaires :

Adopté par le Conseil Communal en séance du

PAR LE CONSEIL :

Le Directeur général, Le Bourgmestre, Le Directeur délégué,

Philippe ROUSSELLE

Willy DEMEYER

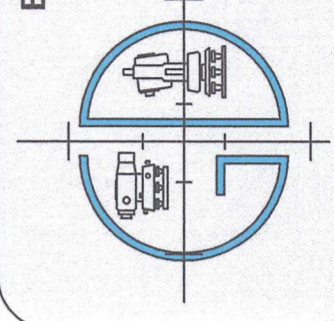
PAR LE COLLEGE :

Pour le Bourgmestre L'Echevin délégué,

Bureau d'études :

SPRL Dupont géomètre & Cie

Géomètre Expert Immobilier U.B.G. n°2537  
Inscrit au Conseil Fédéral sous : GEO 040742



GUY DUPONT

Loisements, Mesurages, Etats des lieux, Expertises.  
Rue de Mons-Lez-Liège, 67 à 4400 FLEMALLE  
Tél : 04/225.99.22 - Fax : 04/234.20.62 - Gsm : 0475/86.08.08

Date : le 16 avril 2021

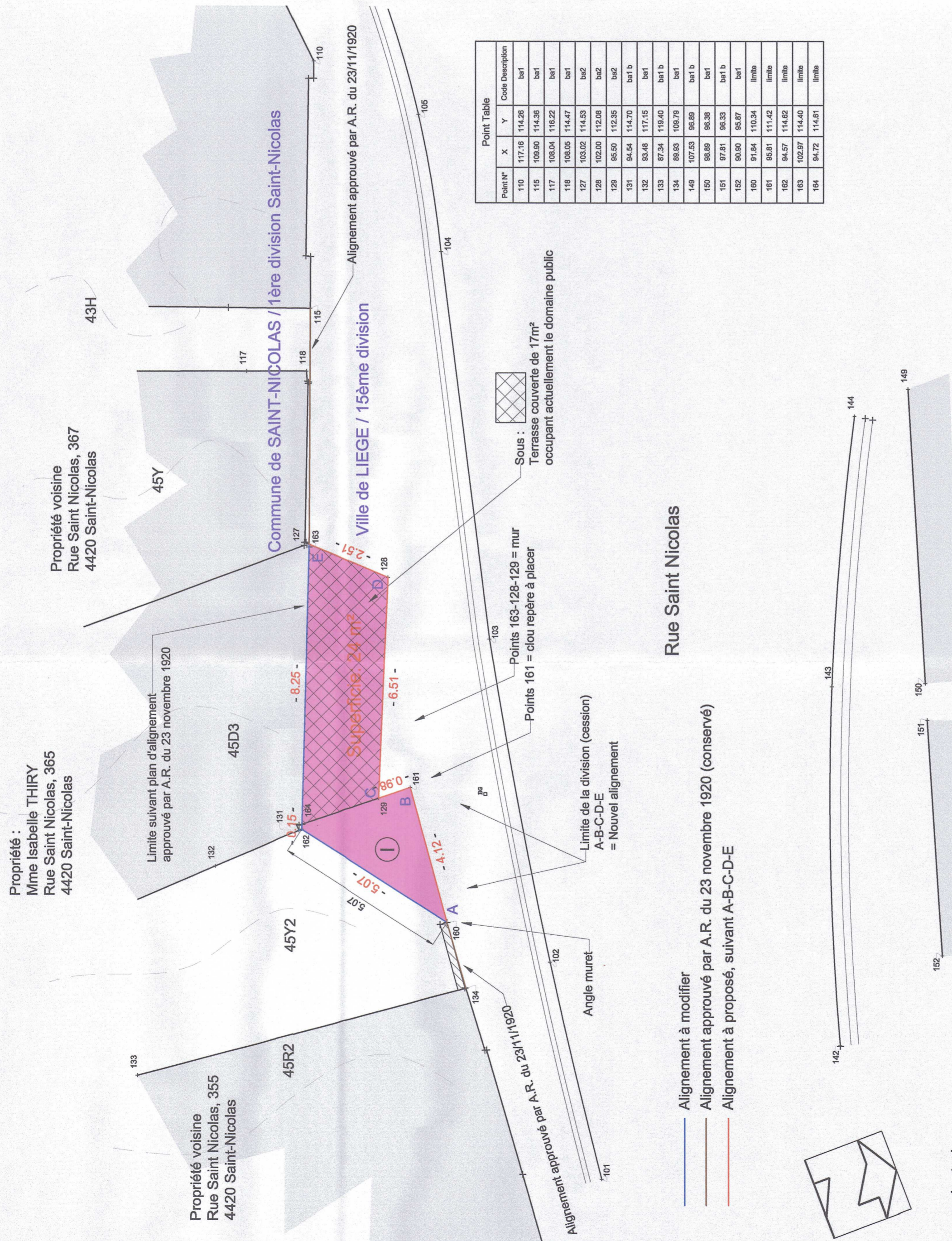
Code info : thry

N° dossier : 2072

N° plan : p4 v délimitation

ECHELLE : 1 / 100 ème

Format : A2

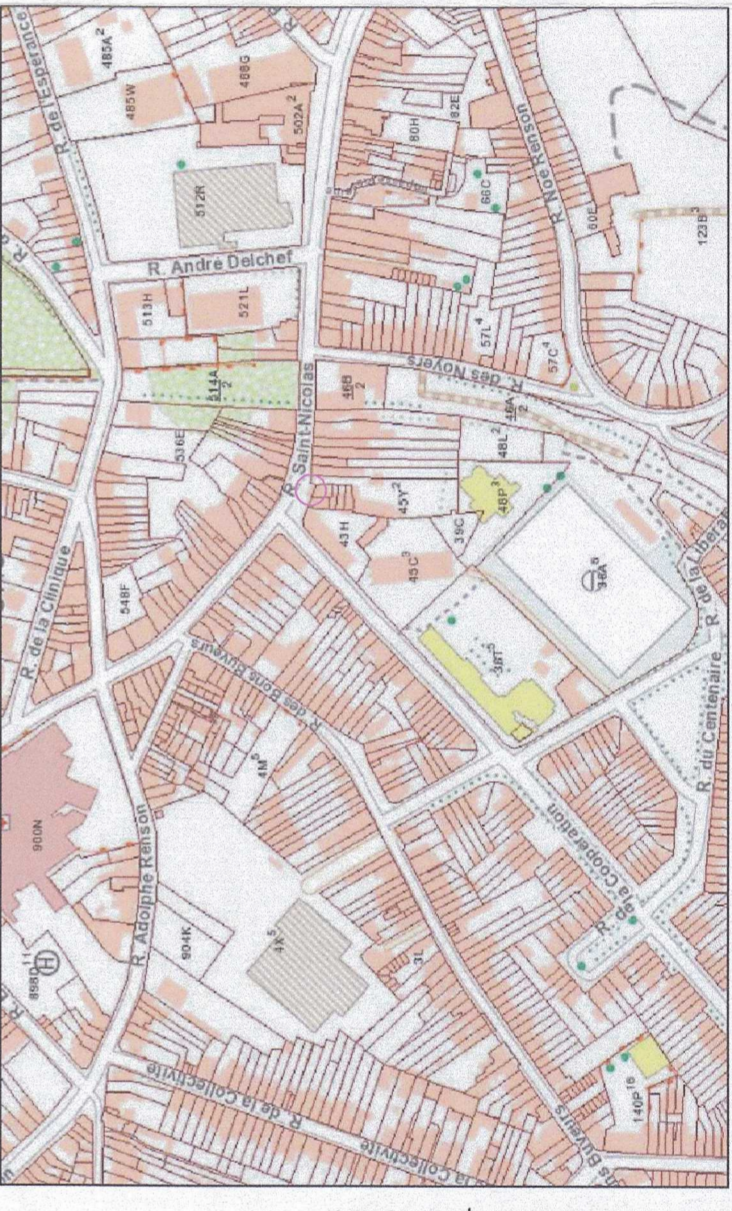


Point N°	X	Y	Code Description
110	117.16	114.26	ba1
115	108.80	114.36	ba1
117	108.04	116.22	ba1
118	108.05	114.47	ba1
127	103.02	114.53	ba2
128	102.00	112.08	ba2
129	95.50	112.35	ba2
131	94.54	114.70	ba1 b
132	93.48	117.15	ba1
133	87.34	119.40	ba1 b
134	89.93	109.79	ba1
149	107.93	96.89	ba1 b
150	98.89	96.38	ba1
161	97.81	96.33	ba1 b
162	90.90	95.87	ba1
160	91.84	110.34	limite
161	95.81	111.42	limite
162	94.57	114.62	limite
163	102.97	114.40	limite
164	94.72	114.81	limite

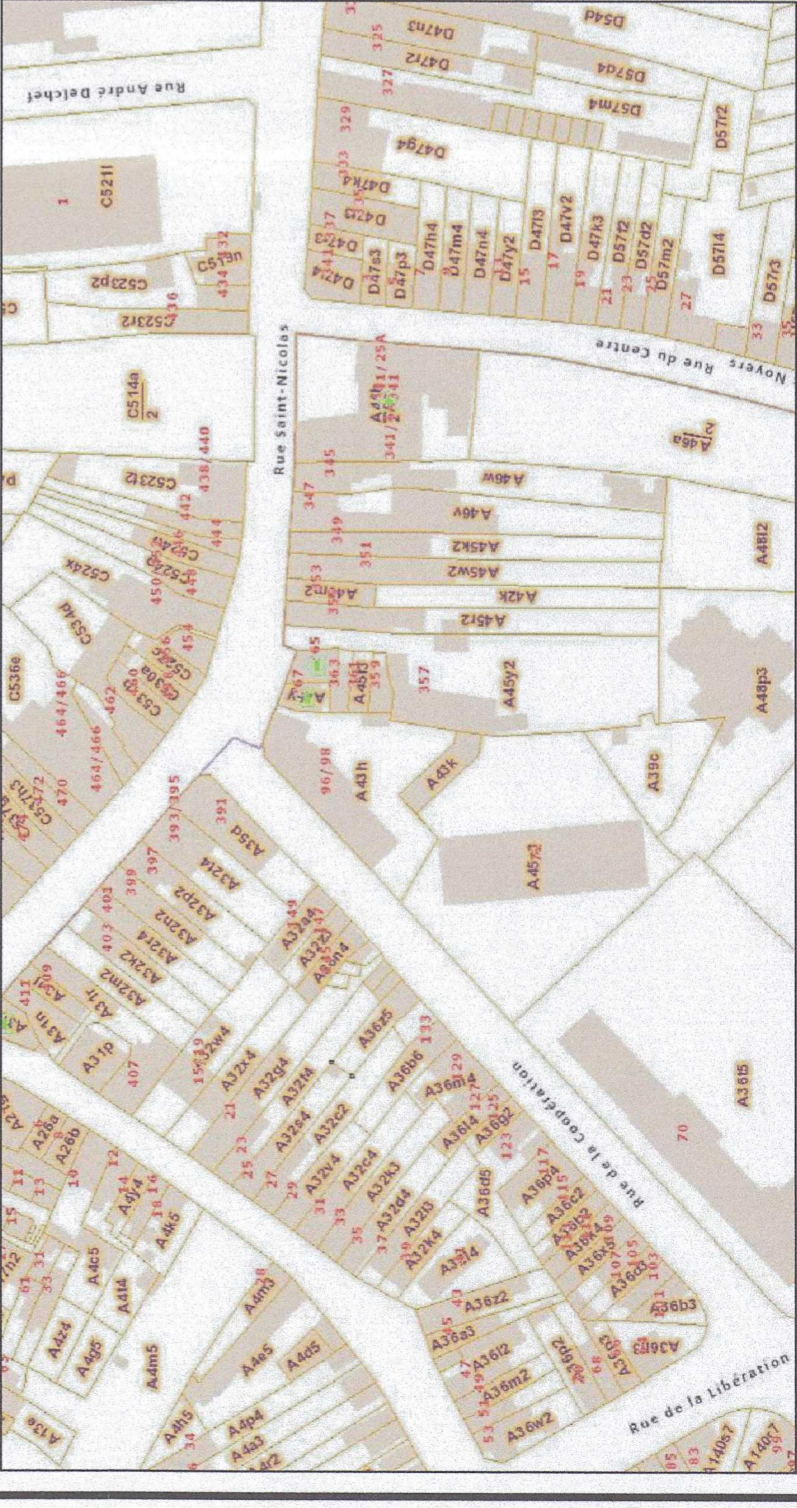
Rue Saint Nicolas

- Alignement à modifier
- Alignement approuvé par A.R. du 23 novembre 1920 (conservé)
- Alignement à proposer, suivant A-B-C-D-E

Schéma du réseau des voiries



Plan cadastral



de la Documentation patrimoniale.  
oppartient exclusivement à l'Administration Générale  
(c) Les données cadastrales au 1.1.2020 de ce document

Echelle figurative