

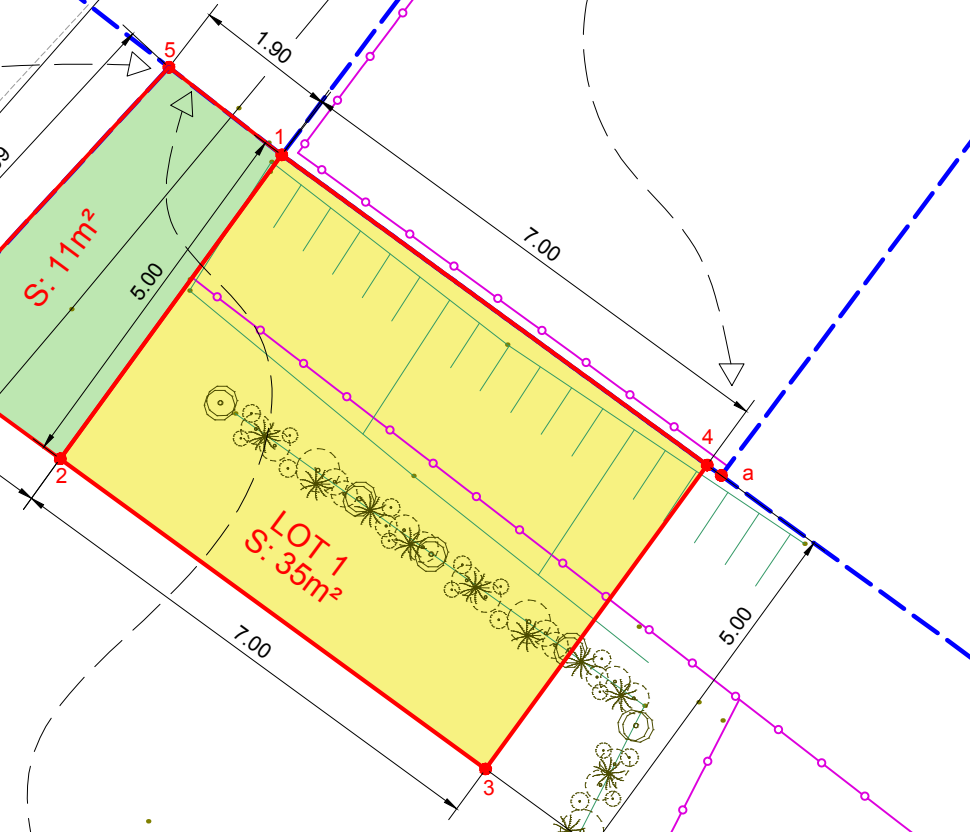
Rue de la brisée

A113R

A114G







A117N

A174H



N°	X	Y
1	125035.81	131117.57
2	125032.86	131113.53
3	125038.52	131109.41
4	125041.47	131113.45
5	125034.31	131118.74
6	125030.86	131115.00
a	125041.65	131113.31

Légende

-  Limite de division
-  Limite cadastrale
-  Clôture en fil
-  Muret
-  Servitude de pose en sous-sol
-  Point de limite