

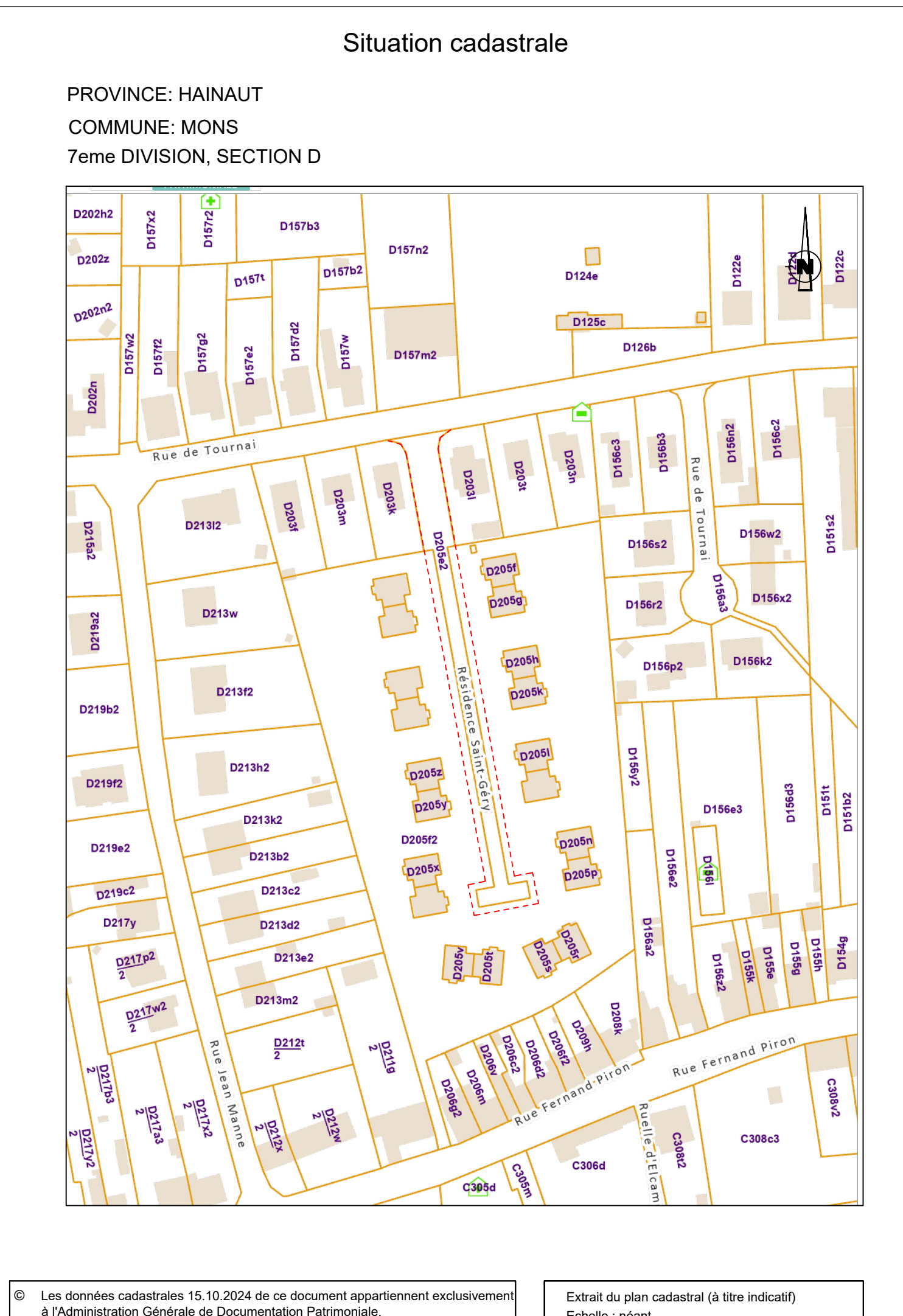
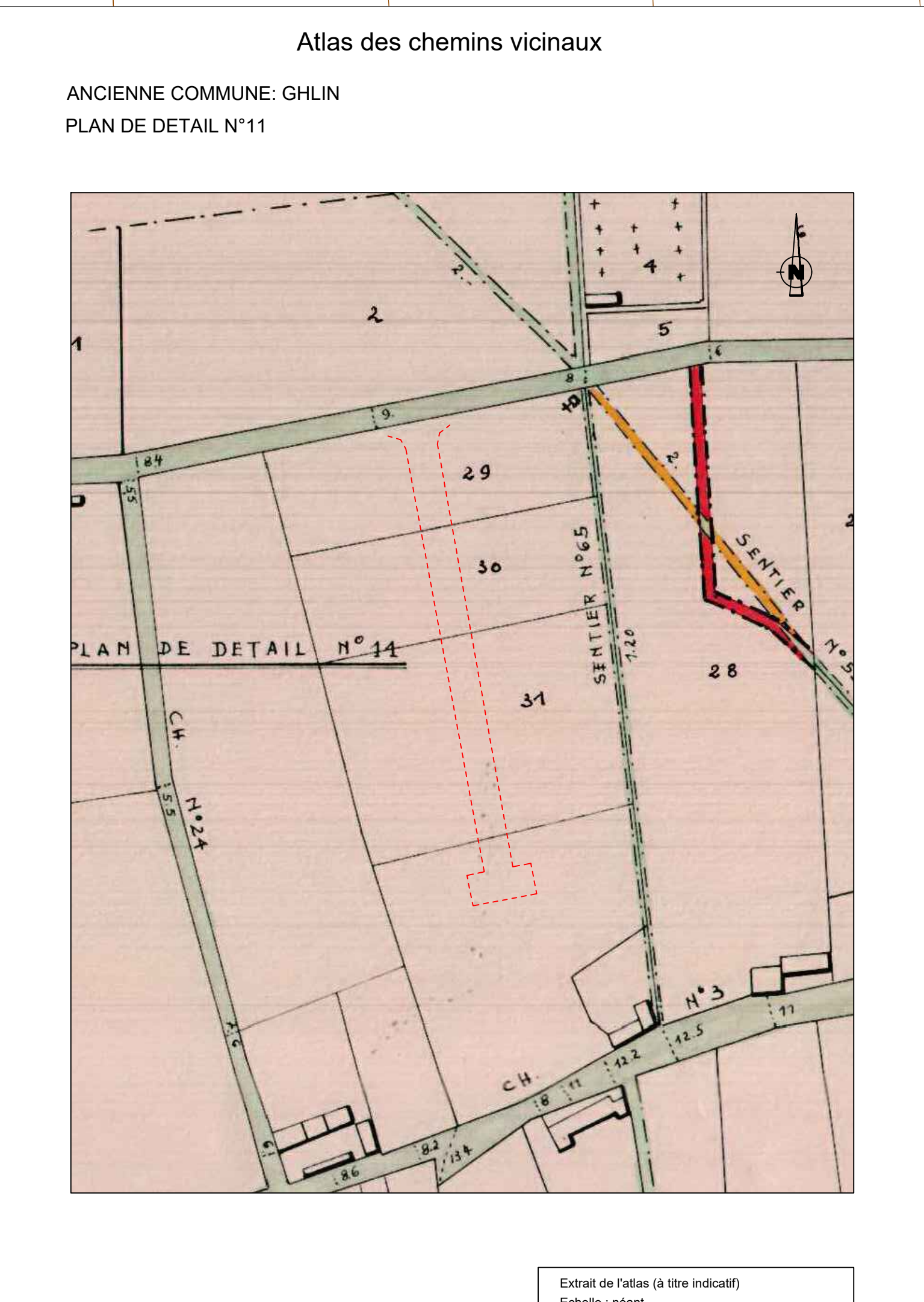
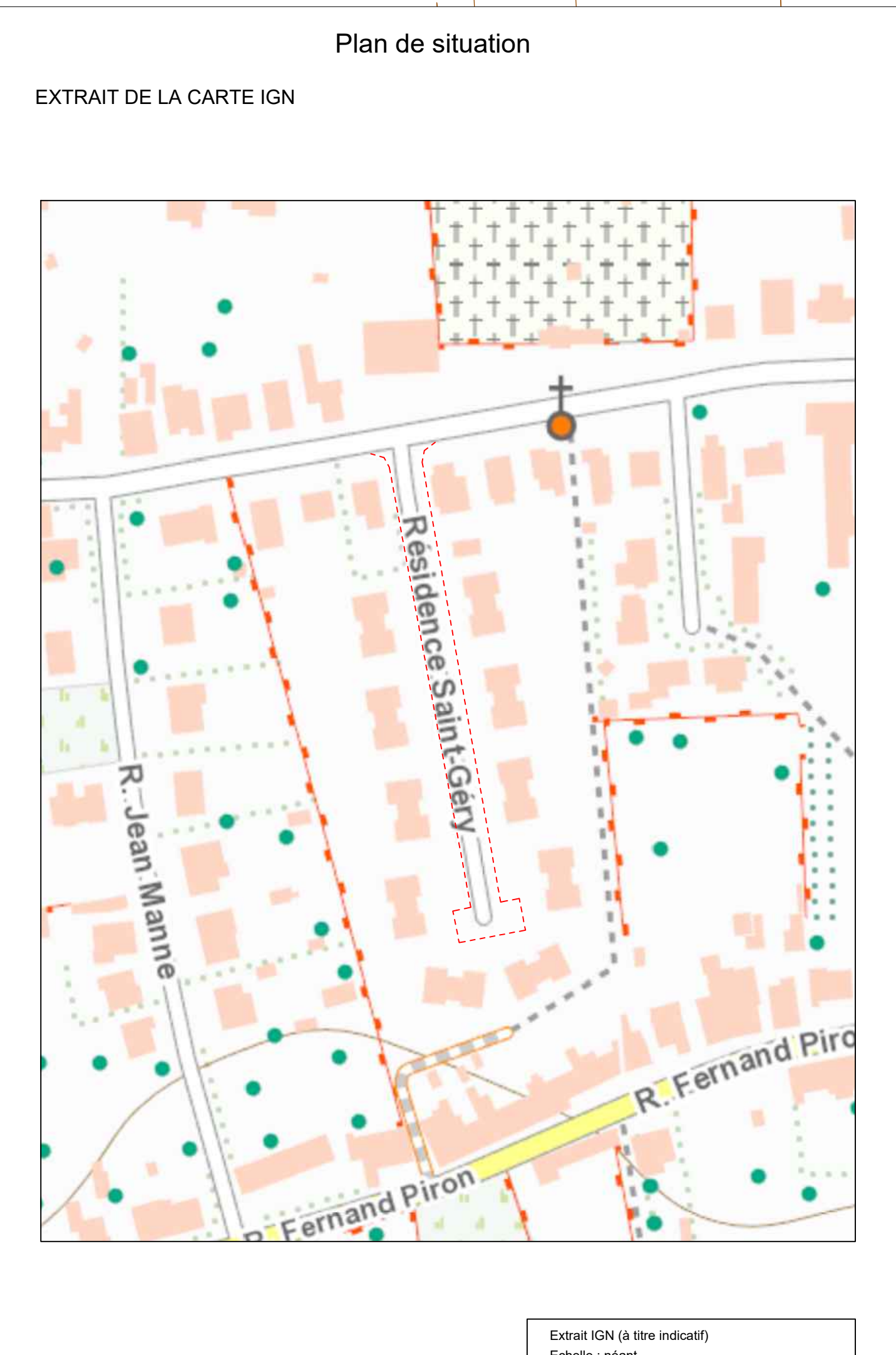
Tableau des emprises										
N°	Indications cadastrales	Nom et adresse des propriétaires	Contenances des emprises			Contenances cadastrales			Nature cadastrale	Remarques
			Ha	A	Ca	Ha	A	Ca		
1	D 205E2	HOME INVEST BELGIUM Boulevard de la Woluwe 46 1200 Woluwe-Saint-Lambert	00	11	90	00	11	90	CHEMIN	Parcelle entière délimitée par les points 1 à 5, 16 à 25 et 12 à 15
2	D 205F2	HOME INVEST BELGIUM Boulevard de la Woluwe 46 1200 Woluwe-Saint-Lambert	00	6	08	01	22	92	JARDIN	Partie de parcelle délimitée par les points 5 à 12, 25 à 16

Tableau des emprises des CV égout pour servitude publique							
N°	Indications cadastrales	Nom et adresse des propriétaires	Contenances des emprises			Nature cadastrale	Remarques
			Ha	A	Ca		
3	D 205F2	HOME INVEST BELGIUM Boulevard de la Woluwe 46 1200 Woluwe-Saint-Lambert	00	0	01	JARDIN	Partie de parcelle délimitée par les points A à D
4	D 205F2	HOME INVEST BELGIUM Boulevard de la Woluwe 46 1200 Woluwe-Saint-Lambert	00	0	01	JARDIN	Partie de parcelle délimitée par les points E à H

LEGENDE

	BATIMENT		--- LIMITE NOUVELLE VOIRIE COMMUNALE
	LIMITE CADASTRALE		--- LIMITE PARCELLE CONCERNEE
	HAUT FOSSE		• SCAMET
	LIMITE BOIS		--- TRONCON DU DOMAINE PUBLIC CONSERVE
	RANGÉE DE FEUILLES		--- VOIRIE COMMUNALE EXISTANTE
	RANGÉE DE COMIERES		--- PARCELLE A INCORPORER DANS LE DOMAINE PUBLIC DE LA VILLE DE MONS
	LIGNE DE FRUITIERS		--- SERVITUDE POUR ÉGOUTTAGE PUBLIC
	LIGNE DE VIGNAUX		--- PARCELLE PRIVÉE DEVUE D'UNE SERVITUDE PLUS LOUË POUR ACCÈS ET ENTRETIEN DE LA CV D'ÉGOUTTAGE
	CLOTURE - FIL		---
	CLOTURE - TRELLIS		---
	CLOTURE - PALISSADE		---
	MUR/BOIS		---
	HIVE		---
	AXE ROUTE		---
	MARQUAIS AU SOL		---
	BORDURE		---
	BORD BETON		---
	RAIL		---
	POTEAU BARRE TENSION		---
	POTEAU HAUTE TENSION		---
	POTEAU ÉCLAIRAGE		---
	POTEAU PLYONE DIVERS		---
	BORNES LIMITEUX		---
	BORNE		---
	BORNE KILOMETRIQUE		---
	AVALOIR		---
	SIGNALISATION ROUTIERE		---
	TAGUE D'EAU		---
	TAGUE DE GAZ		---
	TAGUE D'ÉLECTRICITÉ		---
	TAGUE D'ÉPANDAGE		---
	TAGUE D'ÉGOUT		---
	TAGUE DIVERS		---
	POURTELLE		---
	STATION TOPOGRAPHIQUE		---
	MONOLITHES		---
	BANC		---
	SEUIL		---

Tableau des coordonnées (LAMBERT 72)			
Número	X	Y	Remarque
1	116 601.79	129 743.63	Non matérialisé
2	116 599.19	129 742.18	Non matérialisé
3	116 597.61	129 739.75	Non matérialisé
4	116 597.12	129 736.68	Non matérialisé
5	116 603.22	129 703.27	Non matérialisé
6	116 623.51	129 591.12	Non matérialisé
7	116 629.73	129 592.27	Bordure trottoir
8	116 631.53	129 581.70	Bordure trottoir
9	116 609.39	129 577.80	Bordure trottoir
10	116 607.56	129 588.29	Bordure trottoir
11	116 613.67	129 589.34	Non matérialisé
12	116 593.36	129 701.59	Non matérialisé
13	116 587.32	129 734.68	Non matérialisé
14	116 585.25	129 738.96	Non matérialisé
15	116 580.88	129 739.92	Non matérialisé
A	116 625.15	129 547.71	Non matérialisé
B	116 625.46	129 546.76	Non matérialisé
C	116 624.50	129 546.45	Non matérialisé
D	116 624.20	129 547.40	Non matérialisé
E	116 590.89	129 532.23	Non matérialisé
F	116 591.19	129 531.28	Non matérialisé
G	116 590.24	129 530.98	Non matérialisé
H	116 589.93	129 531.93	Non matérialisé
X	116 586.33	129 694.28	Coin de bâtiment
Y	116 619.40	129 667.70	Coin de bâtiment
Z	116 597.23	129 598.74	Coin de bâtiment
16	116 600.96	129 702.88	Non matérialisé
17	116 621.31	129 590.81	Non matérialisé
18	116 623.66	129 589.12	Non matérialisé
19	116 628.09	129 589.90	Non matérialisé
20	116 629.24	129 583.38	Non matérialisé
21	116 611.06	129 580.16	Non matérialisé
22	116 609.90	129 586.68	Non matérialisé
23	116 614.09	129 587.43	Non matérialisé
24	116 615.76	129 590.28	Non matérialisé
25	116 565.42	129 701.96	Non matérialisé



PROVINCE DU HAINAUT
Commune de MONS
7ième Division, Section D, N° 205E2, 205F2

PLAN DE DELIMITATION DE LA RUE "RESIDENCE SAINT-GERY"

ANNEXE à la proposition du Conseil Communal tendant à la création de la rue Résidence Saint-Géry en conformité avec le décret du 6 Février 2014 relatif à la voirie communale.

Lévisé et dressé par : Bureau de Topographie et d'Expertises TENSEN & HUON s.p.r.l. dont les bureaux sont établis Avenue Albert ler. 3 Bte 1 à 5000 NAMUR. Tél. 08123.50.00 représenté par Gilles DELOUVROY, Géomètre-Expert, également admis à la profession, assermenté près du Tribunal de Première Instance de Mons et régulièrement inscrit au tableau du Conseil Fédéral des Géomètres-Experts sous le numéro GE0404545.

Avec pour mission de : Procéder à la création d'une voirie publique sur les parcelles cadastrées MONS/7ième Division/Section D/n°205E2 (entière) et 205F2 (partie) conformément au tableau des emprises (voir cadre). Procéder à la création de deux parcelles d'1m² pour les chambres de visite (CV) d'égout débranchées une servitude publique (haçture bleue) Etablir une servitude pour l'épandage public (haçture verte) La surface totale de la voirie créée et délimitée par les points 1 à 15 est de : 17a 98ca.

Les limites ont été définies sur base des informations suivantes :
- Le plan terrier de 1990, dressé par l'auteur de projet G. WAUTIERS.
- Situation mesurée sur place
- Indication du requérant (suivant Permis)

En fin deux mille vingt cinq, le deux avril
Gilles DELOUVROY, Géomètre-Expert

Echelle: 1/200
N° du plan: 20120915_PV06b

Vu et approuvé par le Conseil Communal de Mons en sa séance du ...

La Directrice générale C. BRULARD Le Bourgmestre N. MARTIN

REPRODUCTION: INTERDITE SANS AUTORISATION

HOME INVEST BELGIUM : RESIDENCE SAINT-GERY
Rue de Tournai
7011 - GHLIN

PLAN DE DELIMITATION - Octobre 2024

DOSSIER	Date	16/10/2024	Fichier	20120915_PV06b	Levée par	TH	Dessiné par	LF	Vérifié par	GD
2012.09.15	Echelle:	1/200	Voir ref.:							

TENSEN & HUON TOPOGRAPHIE - EXPERTISES
BRUXELLES - Rue Léopold 166 - 1050 Bruxelles - Tél. +32 2 414 20 22 - Fax +32 2 414 07 32
NAMUR - Avenue Albert ler. 3 Bte 1 - 5000 Namur - Tél. +32 81 23 50 00 - Fax +32 81 23 52 27
www.tensen-huon.be info@tensen-huon.be

IND. PLAN N° PV06