





**VOIRIE DE DERIVATION – 7011 GHLIN**

 <p>13/01/2022</p>	<p>Photo 1</p> <p>Connexion de la voirie avec la voirie communale existante dénommée : « Avenue du Fort Corbeau » du site Z.A.E. GEOTHERMIA à hauteur de la bretelle de sortie pour accès B501 – R5 – E19/E42</p>
 <p>13/01/2022</p>	<p>Photo 2</p>
 <p>13/01/2022</p>	<p>Photo 3</p>
 <p>13/01/2022</p>	<p>Photo 4</p> <p>Connexion de la voirie avec la voirie communale existante dénommée : « Rue de Mons », à hauteur de la bâtisse n°363.</p>
<p>B.E.Voirie – Mons le 13/01/2022.</p>	<p>Ing. Gr. ROGGE Attaché spécifique Géomètre</p>